

Генеральный план города Ульяновска.

Проект внесения изменений в генеральный план города в южной части территории кадастрового квартала № 73:24:041603, расположенного в Ленинском районе г.Ульяновска.

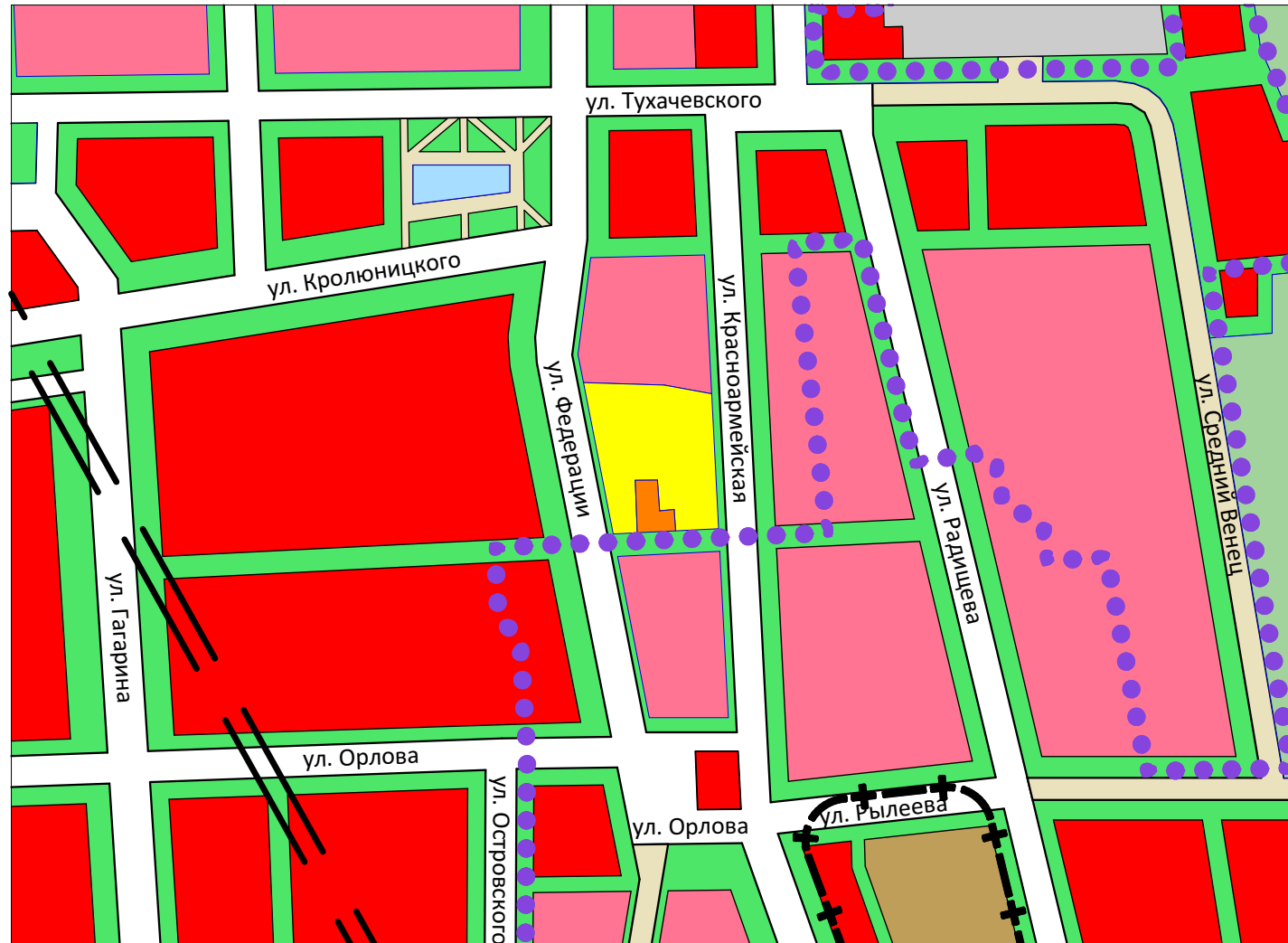
Основная часть

Ульяновск
2020г.

Генеральный план города Ульяновска.

Карта функциональных зон.
Фрагмент.

Приложение 1
к решению Ульяновской Городской Думы.
от _____ № _____



Условные обозначения

Границы

- городского округа "Город Ульяновск"
- проектируемой границы городского округа
- существующей городской черты
- предлагаемой городской черты
- городских и сельских поселений
- зон охраны объектов историко-культурного назначения
- санитарно-защитных зон

Территории

- жилой застройки
 - 5-16-этажной застройки (отдельные доминанты до 24 этажей)
 - 2-4-этажной застройки
 - коттеджной и усадебной застройки
- общественной застройки
- общественных центров с сопутствующей жилой застройкой
- коммерческо-деловых общественных центров вне жилых зон
- промышленных предприятий
- зеленых насаждений общего пользования
- озеленения оползневых склонов
- прочие

Транспортно-инженерные объекты и коммуникации

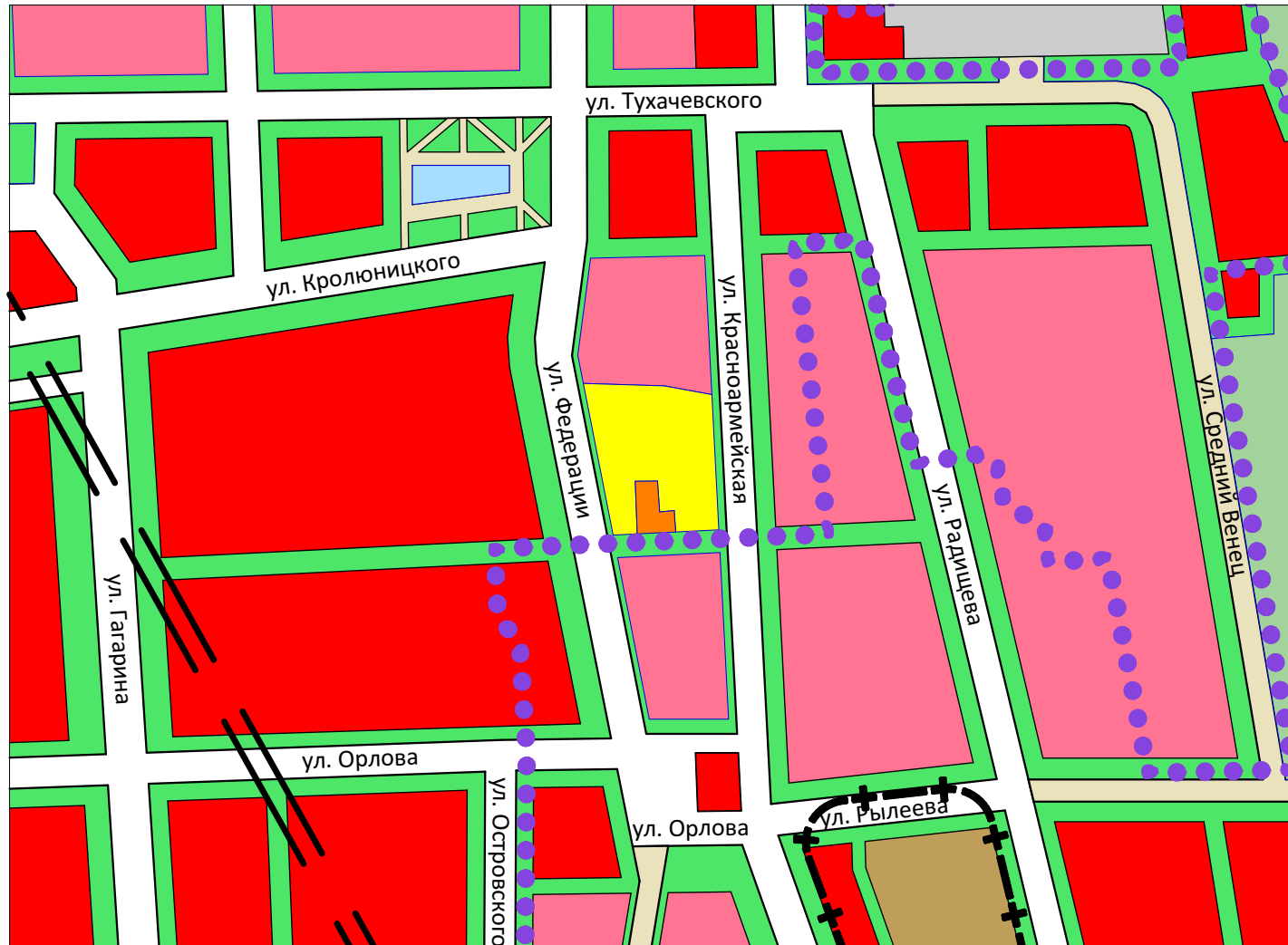
- внешние автодороги
 - федеральные
 - основные территориальные
 - прочие территориальные
- городские магистральные улицы и дороги
 - общегородского значения непрерывного движения
 - общегородского значения регулируемого движения
 - районного значения

Генеральный план города Ульяновска.

Карта планируемого размещения объектов местного значения.
Фрагмент.

Приложение 2
к решению Ульяновской Городской Думы.
от _____ № _____

Приложение
к решению Ульяновской Городской Думы.
от 27.06.2007 № 83



Условные обозначения

Границы

- городского округа "Город Ульяновск"
- проектируемой границы городского округа
- существующей городской черты
- предлагаемой городской черты
- городских и сельских поселений
- зон охраны объектов историко-культурного назначения
- санитарно-защитных зон

Территории

- жилой застройки
- 5-16-этажной застройки (отдельные доминанты до 24 этажей)
- 2-4-этажной застройки
- коттеджной и усадебной застройки
- общественной застройки
- общественных центров с сопутствующей жилой застройкой
- коммерческо-деловых общественных центров вне жилых зон
- промышленных предприятий
- зеленых насаждений общего пользования
- прочие

Транспортно-инженерные объекты и коммуникации

- городского значения непрерывного движения
- общего городского значения регулируемого движения
- районного значения

Объекты местного значения

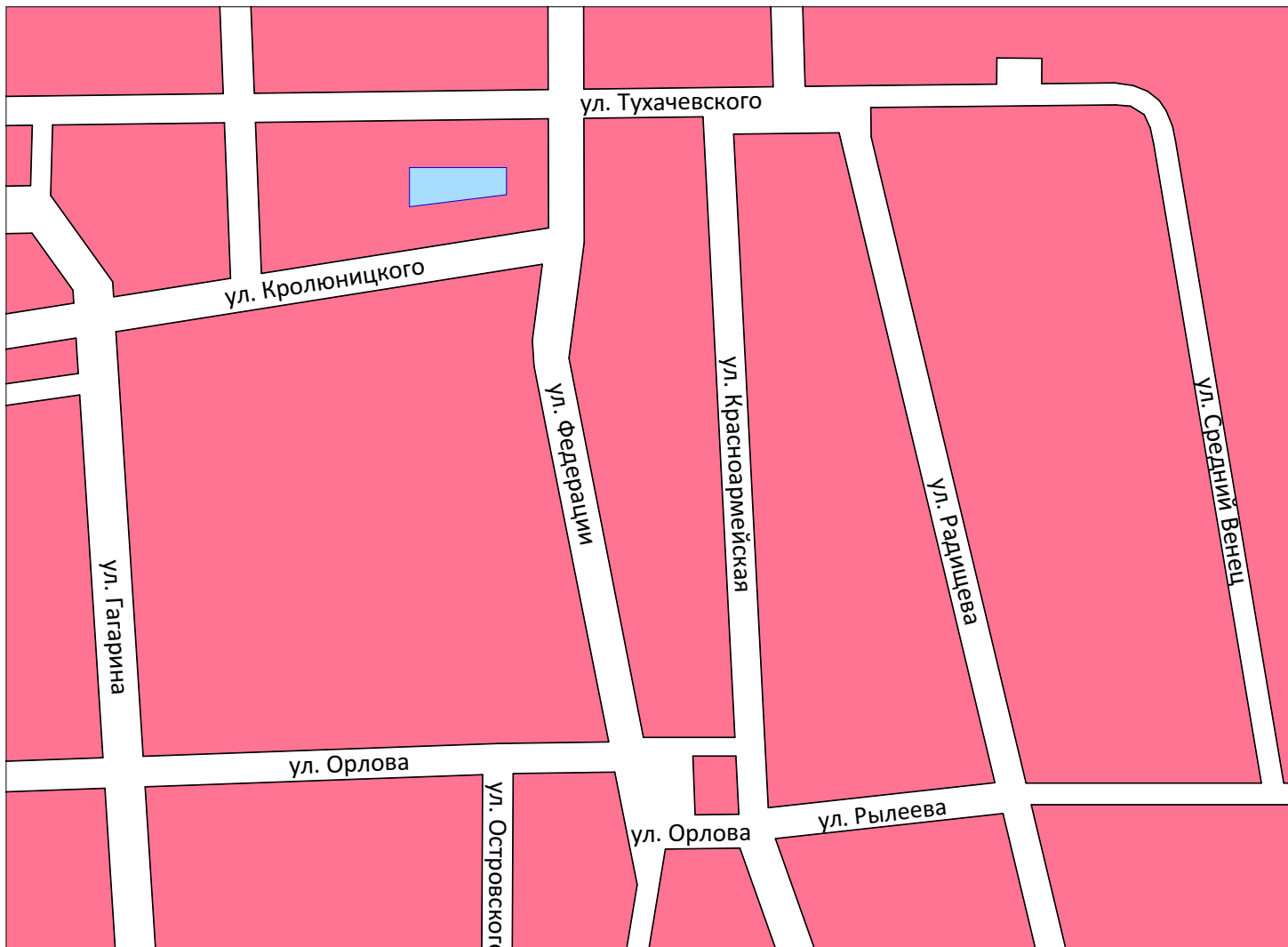
- планируемые учреждения здравоохранения
- планируемые учебно-образовательные учреждения
- планируемые детские дошкольные учреждения

Генеральный план города Ульяновска.

Карта границ населенных пунктов.
Фрагмент.






Приложение 3
к решению Ульяновской Городской Думы.
от _____ № _____

Приложение
к решению Ульяновской Городской Думы.
от 27.06.2007 № 83





Условные обозначения

Границы

-  городского округа "Город Ульяновск"
-  проектируемой границы городского округа
-  существующей городской черты
-  предлагаемой городской черты
-  городских и сельских поселений

Категории земель

-  в границах города
-  земли населенных пунктов